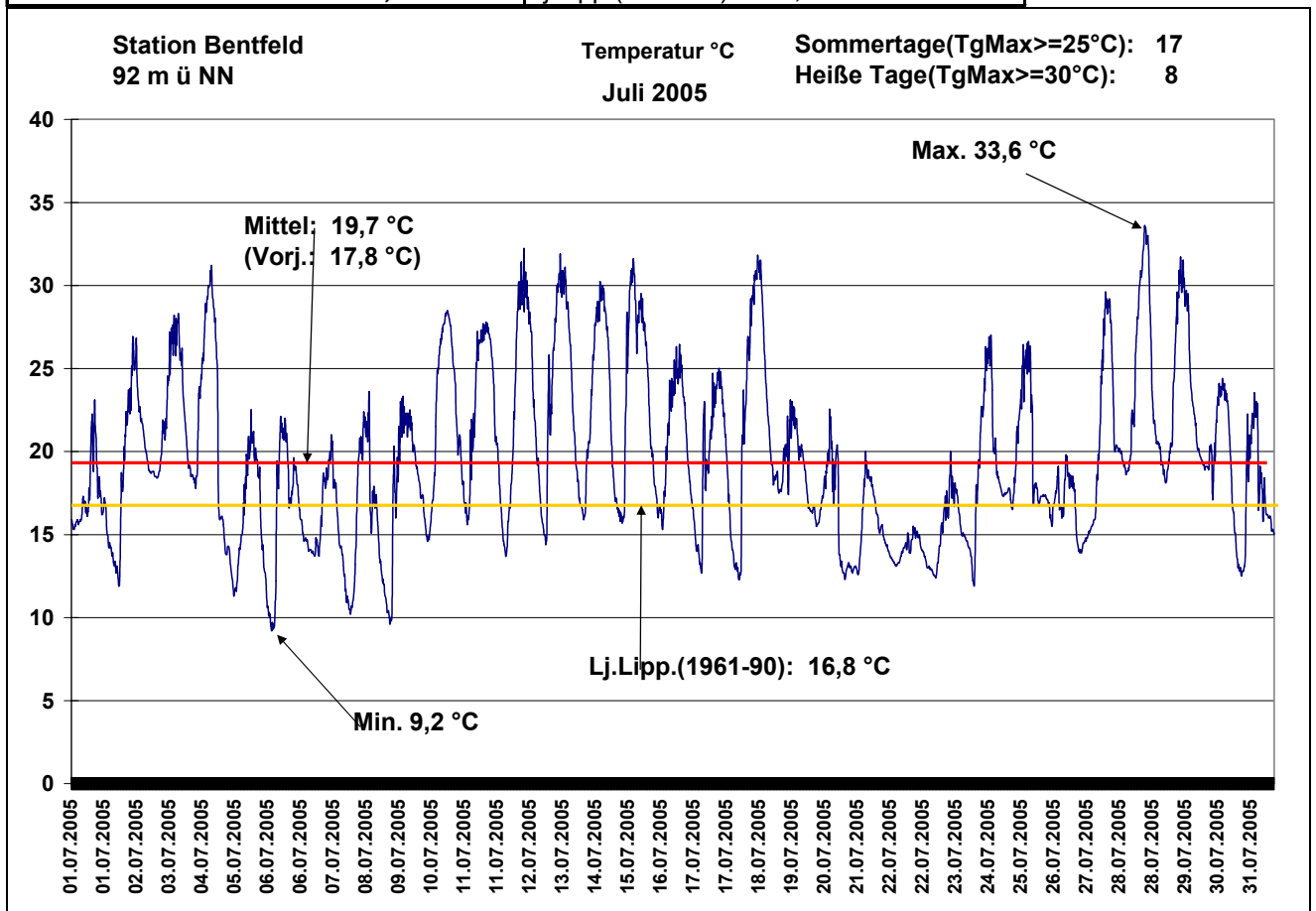
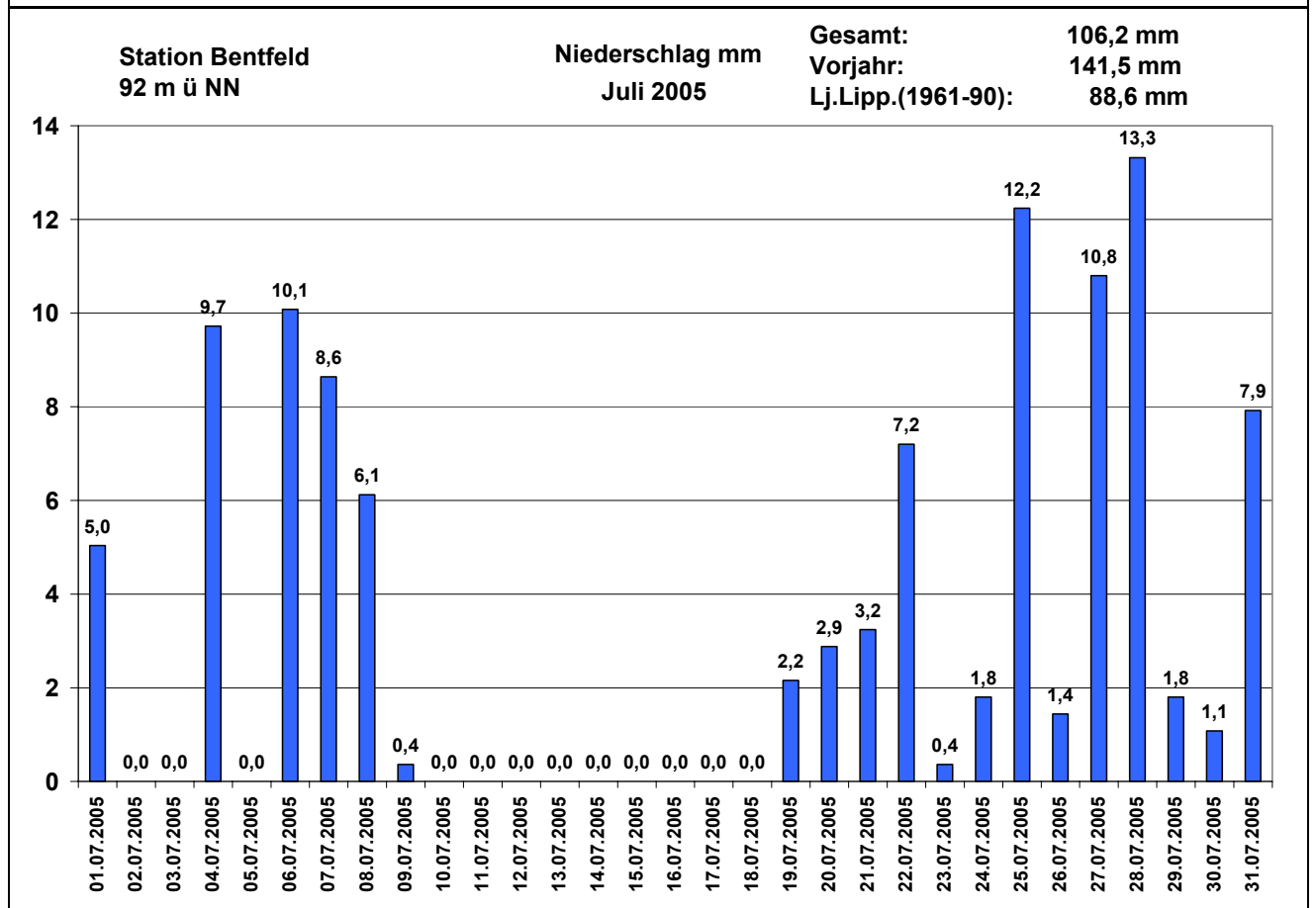
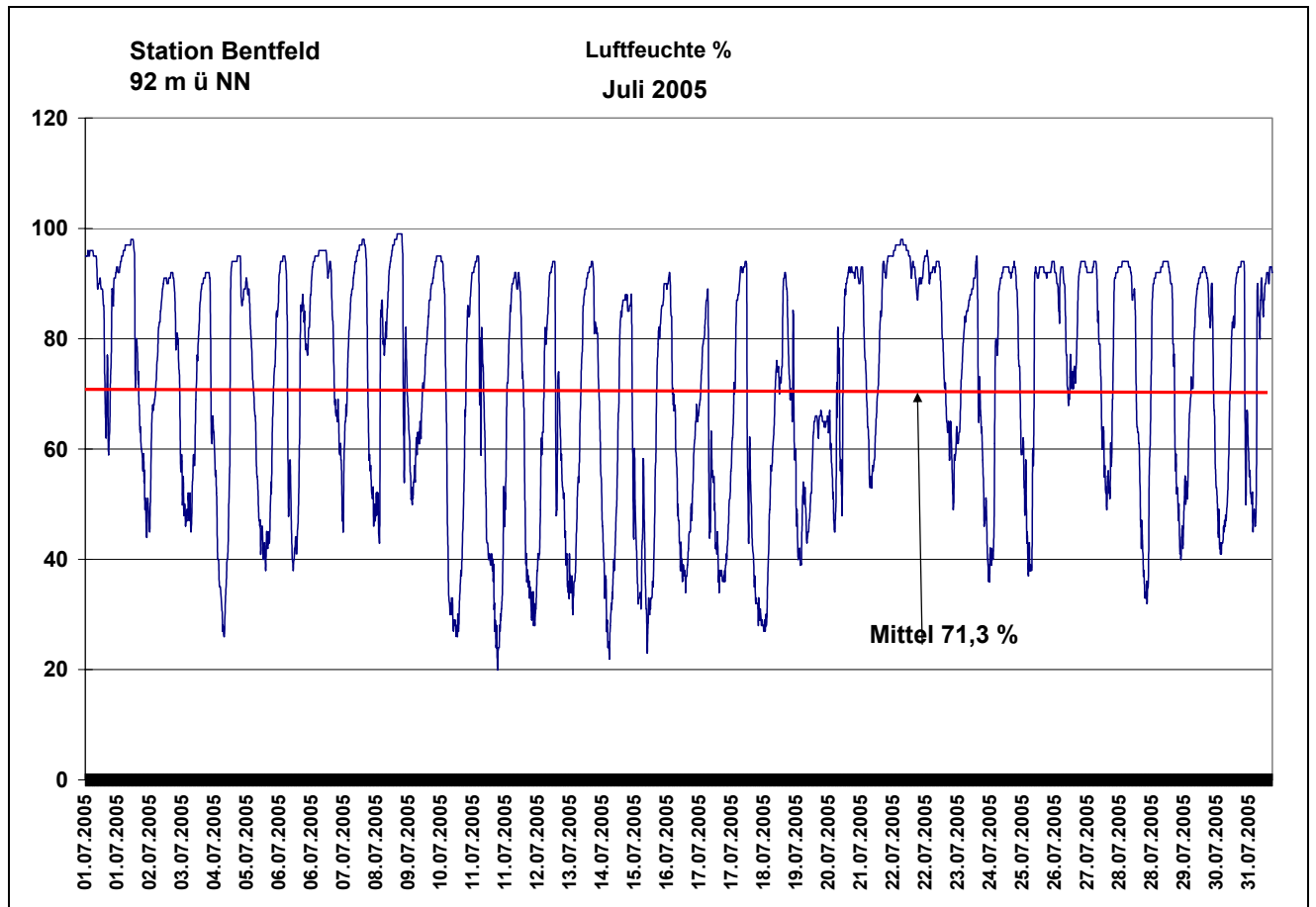
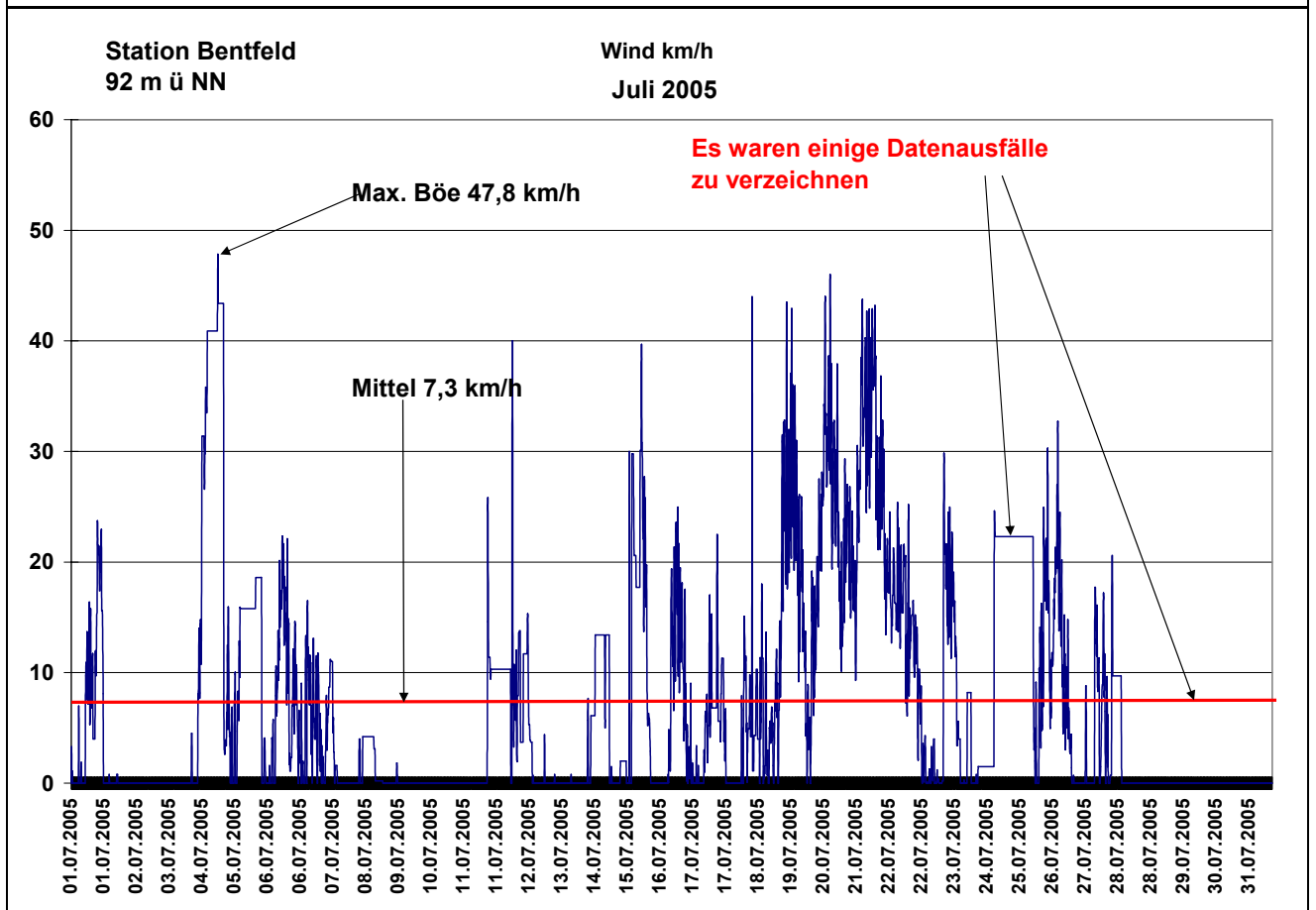
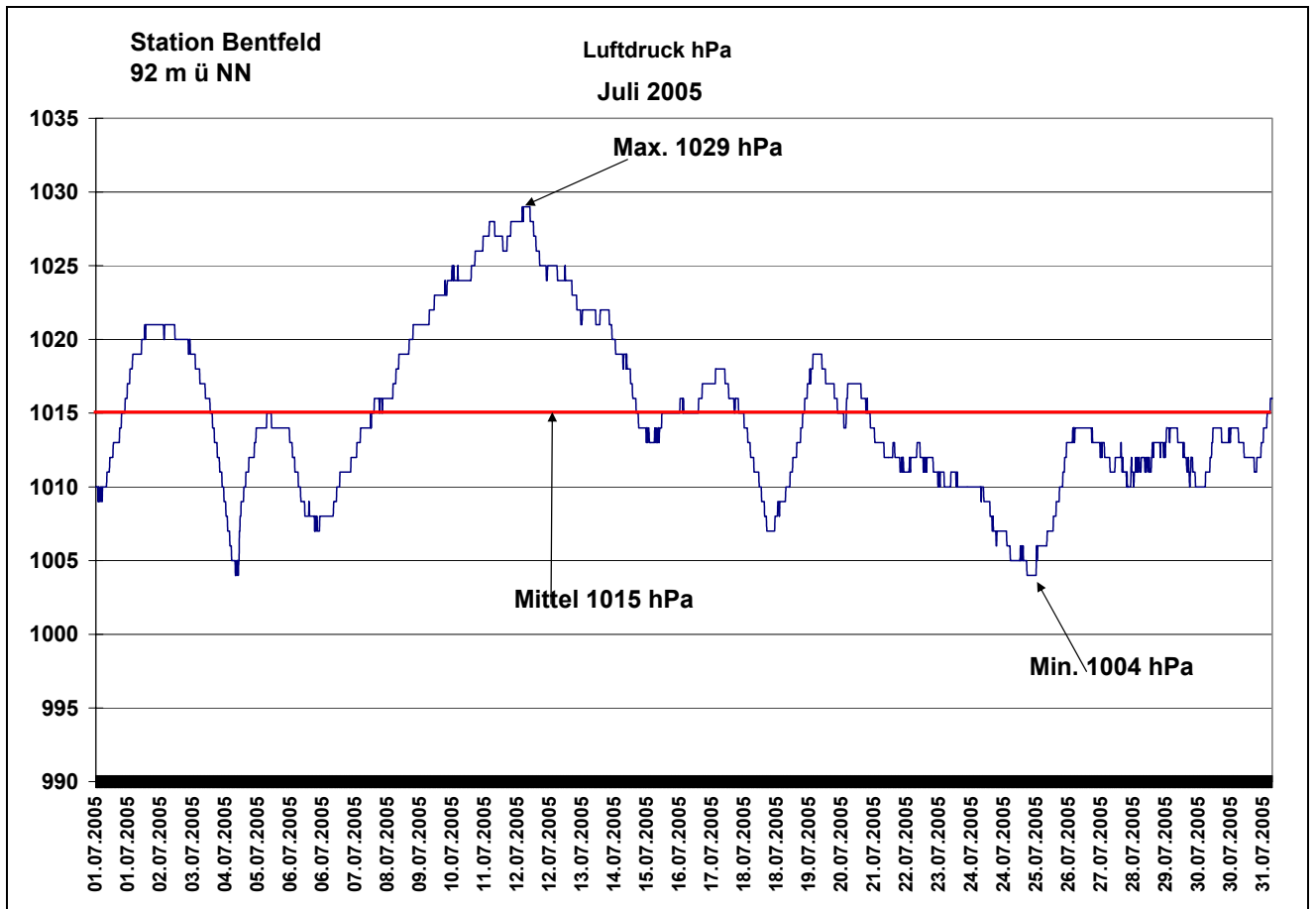


Wettergrafiken und Tabelle Juli 2005 Station Bentfeld

Klimadaten		Wetterstation Bentfeld	
Standortkoordinaten:		geogr. 08°37'13"O - 51°44'33"N	
		92 m ü. NN	
Monatswerte: Jul 05			
Temperatur: (Vj.17,8°C)	19,7 °C	Tage mit Schneedecke: Eistage(Max<0,0°C): Frosttage(MIN<0,0°C): Sommertage(Max>=25°C): 17 Heiße Tage(Max>=30°C): 8	
Lj.Mittel:(Lippspr. 1961-90):	16,8 °C		
Abweichung:	2,9 K		
Absoluts Max.:	33,6 °C		
Absolutes Min.:	9,2 °C		
Niederschlag: (Vj.141,5 mm)	106,2 mm	Luftdruck(Meereshöhe):hPa Absolutes Max.: 1029 Absolutes Min.: 1004 Mittel: 1015	
Max.Tag:	13,3 mm		
Lj.Mittel(Lippspr. 1961-90):	88,6 mm		
Mittel relative Feuchte:	71,3 %		
Max. Windböe:	47,8 km/h	Sonne: 223,9 h Lj.Lipp.(1961-90): 183,0 h	
Mittlere Wind:	7,3 km/h		







Station Bentfeld
92 m ü NN

Sonne in Minuten
Juli 2005

Gesamt: 223,9 h
Lj.Lipp.(1961-90): 183,0 h

