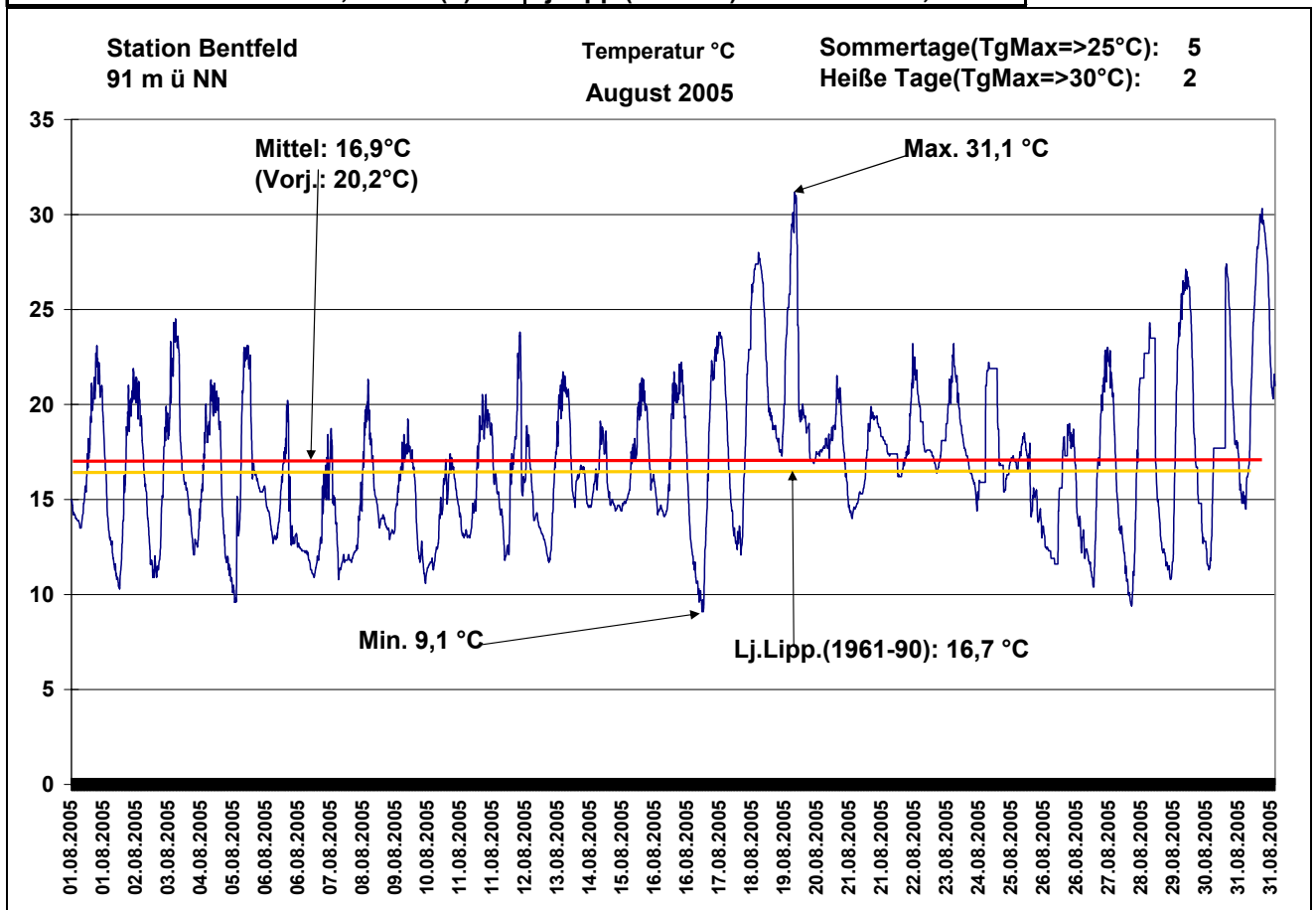
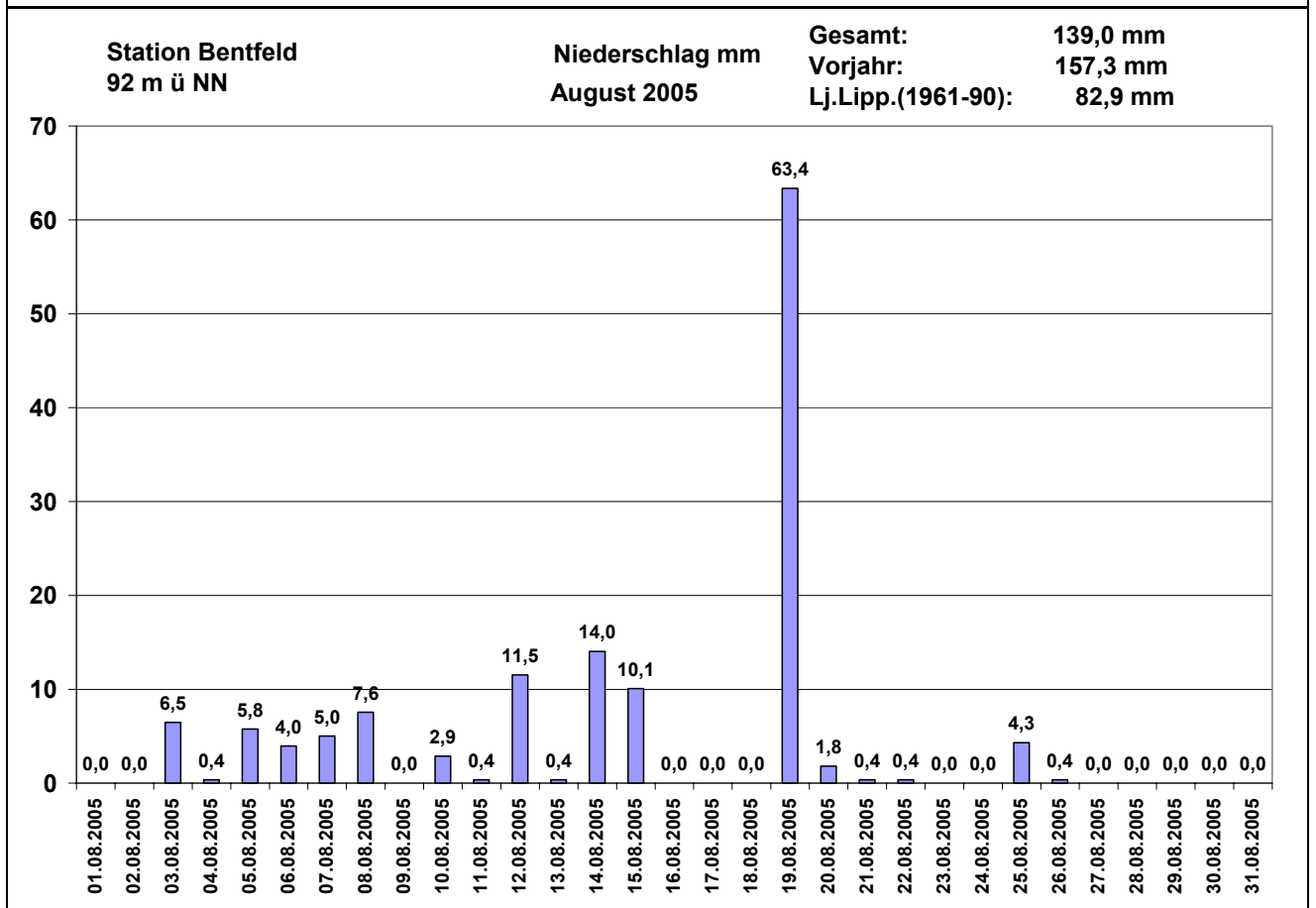
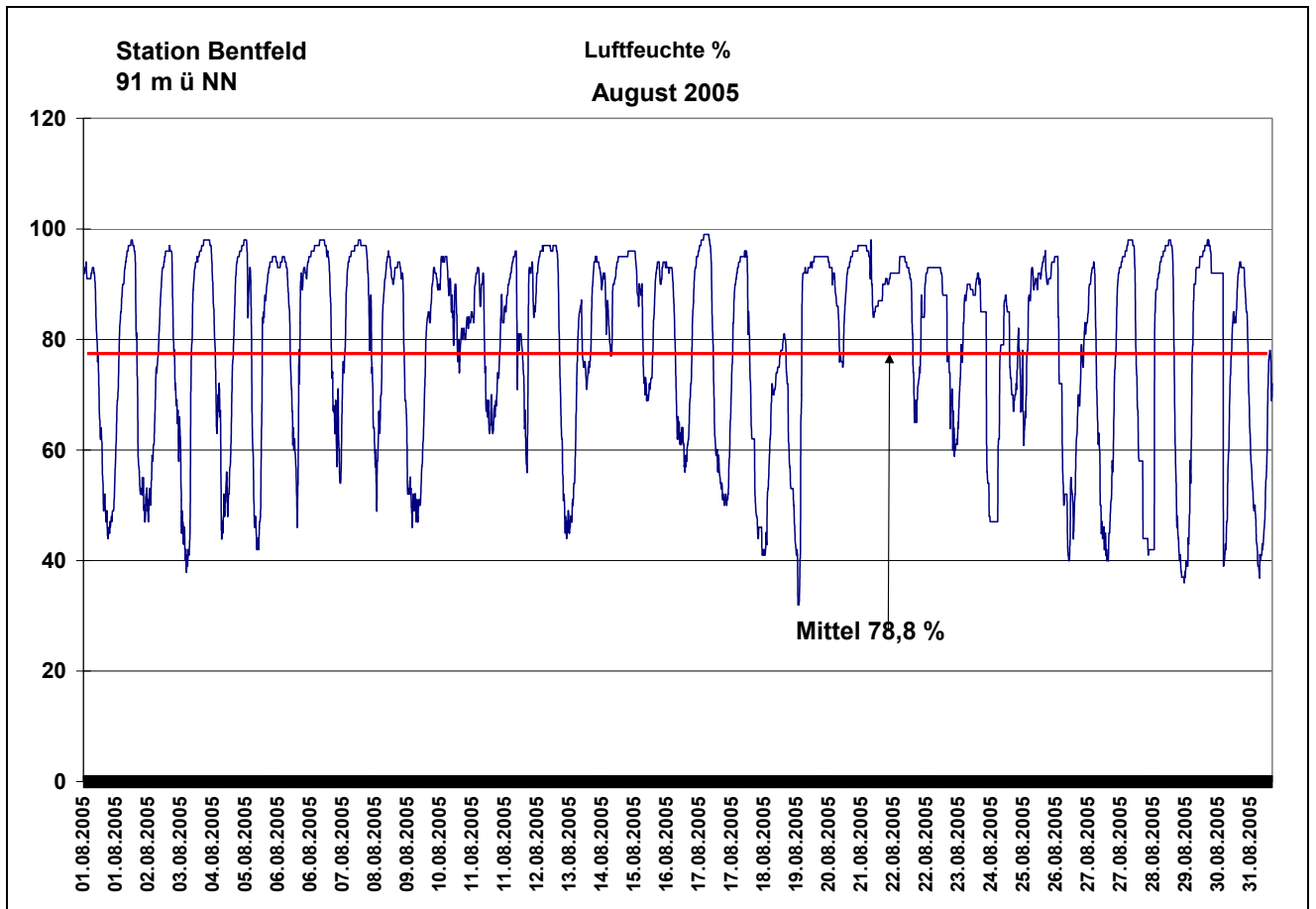
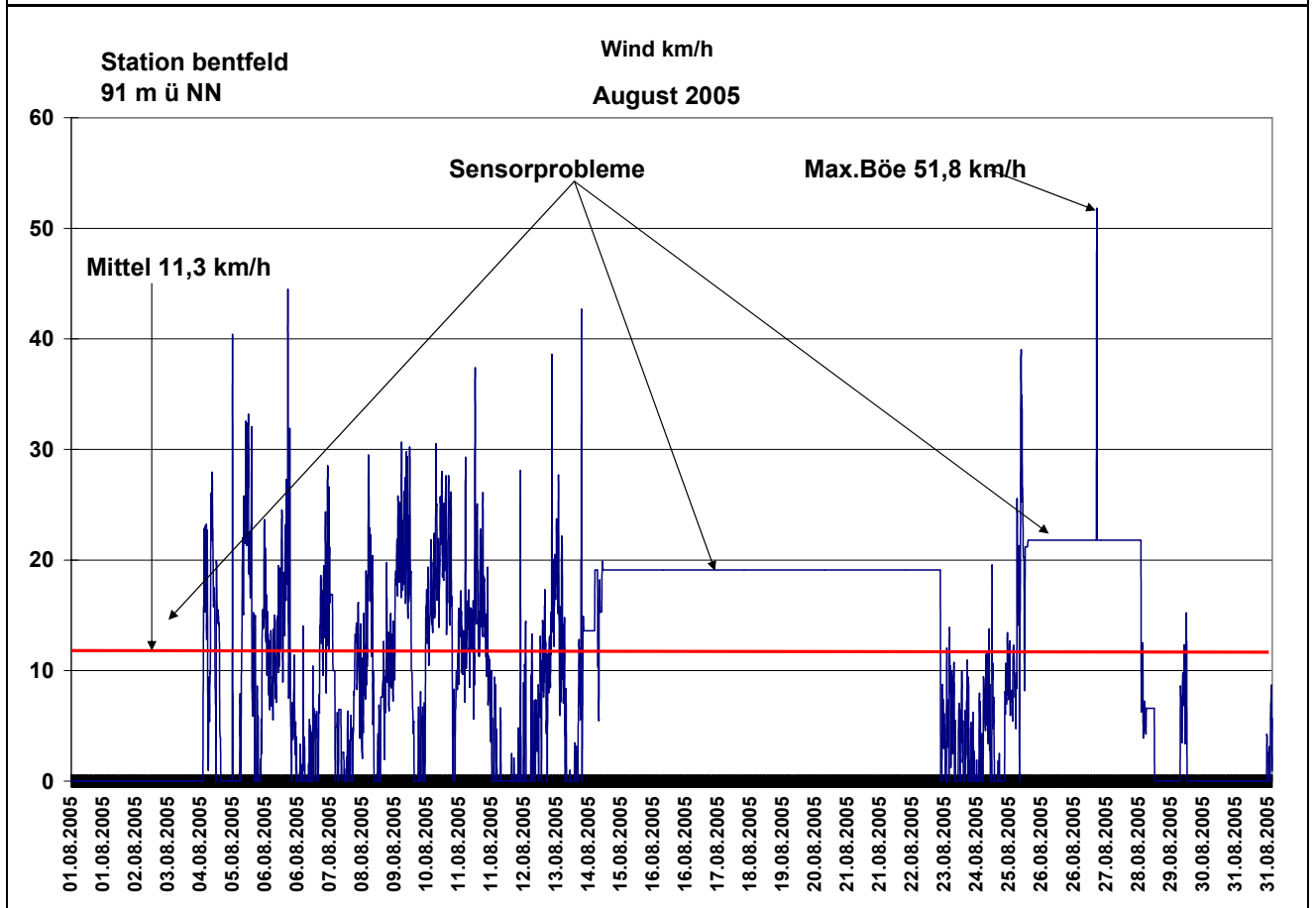
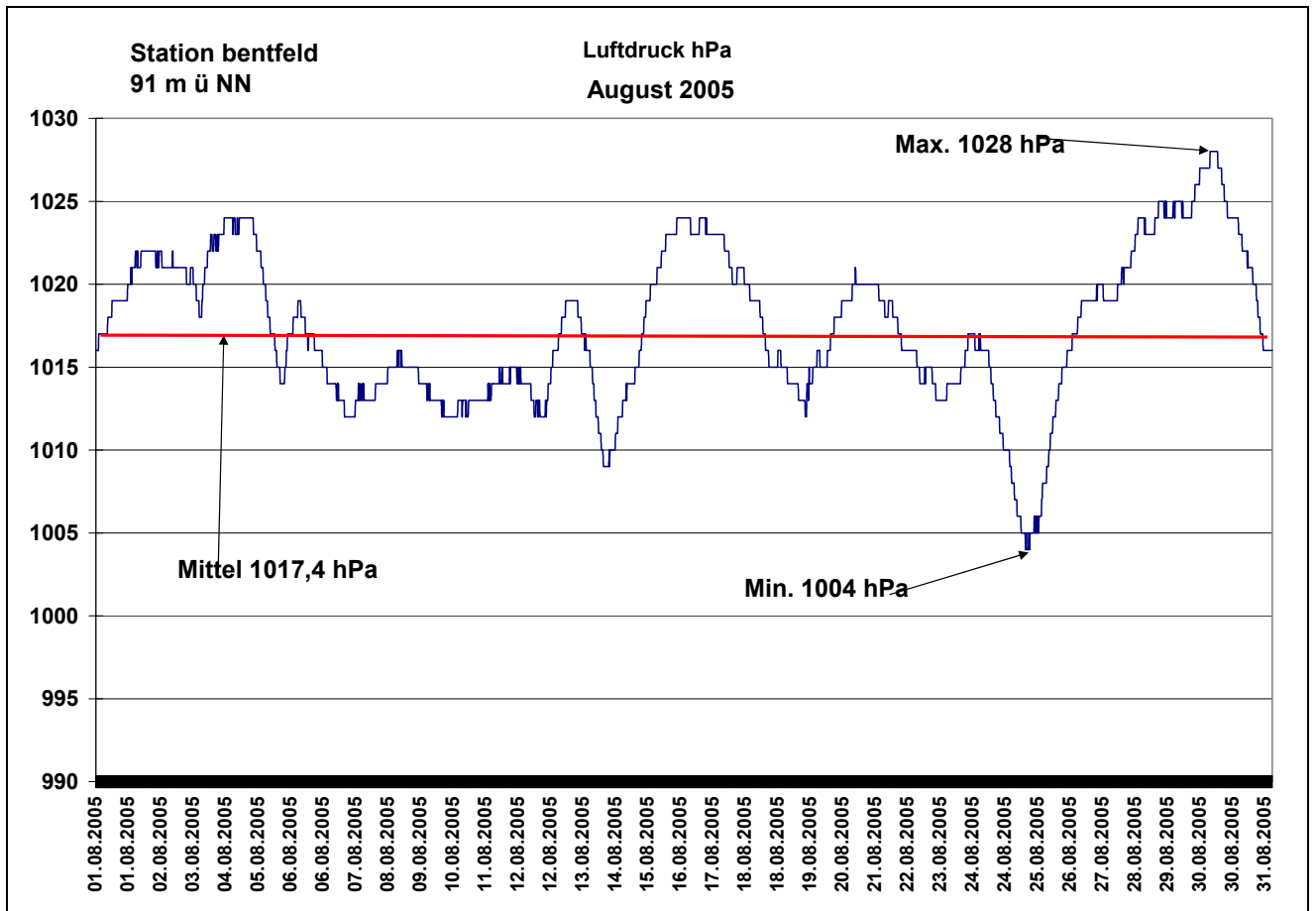


Wettergrafiken und Tabelle August 2005 Station Bentfeld

| Klimadaten | | Wetterstation Bentfeld | |
|------------------------------------|----------------------|---|--|
| Standortkoordinaten: | | geogr. 08°37'13"O - 51°44'33"N | |
| | | 91 m ü. NN | |
| Monatswerte: Aug 05 | | | |
| Temperatur: (Vj.20,2°C) | 16,9 °C | Tage mit Schneedecke: Eistage(Max<0,0°C): Frosttage(MIN<0,0°C): Sommertage(Max>=25°C): 5 Heiße Tage(Max>=30°C): 2 | |
| Lj.Mittel:(Lippspr. 1961-90): | 16,7 °C | | |
| Abweichung: | 0,2 K | | |
| Absoluts Max.: | 31,1 °C | | |
| Absolutes Min.: | 9,1 °C | | |
| Niederschlag: (Vj.157,3 mm) | 139,0 mm | Luftdruck(Meereshöhe):hPa Absolutes Max.: 1028 Absolutes Min.: 1004 Mittel: 1017,4 | |
| Max.Tag: | 63,4 mm !! | | |
| Lj.Mittel(Lippspr. 1961-90): | 82,9 mm | | |
| Mittel relative Feuchte: | 78,8 % | | |
| Max. Windböe: | 51,8 km/h (?) | Sonne: 189,0 h Lj.Lipp.(1961-90): 183,9 h | |
| Mittlere Wind: | 11,3 km/h (?) | | |







Station bentfeld
92 m ü NN

Sonnenscheindauer in Minuten
August 2005

Gesamt: 189,0 h
Lj.Lipp.(1961-90): 183,9 h

