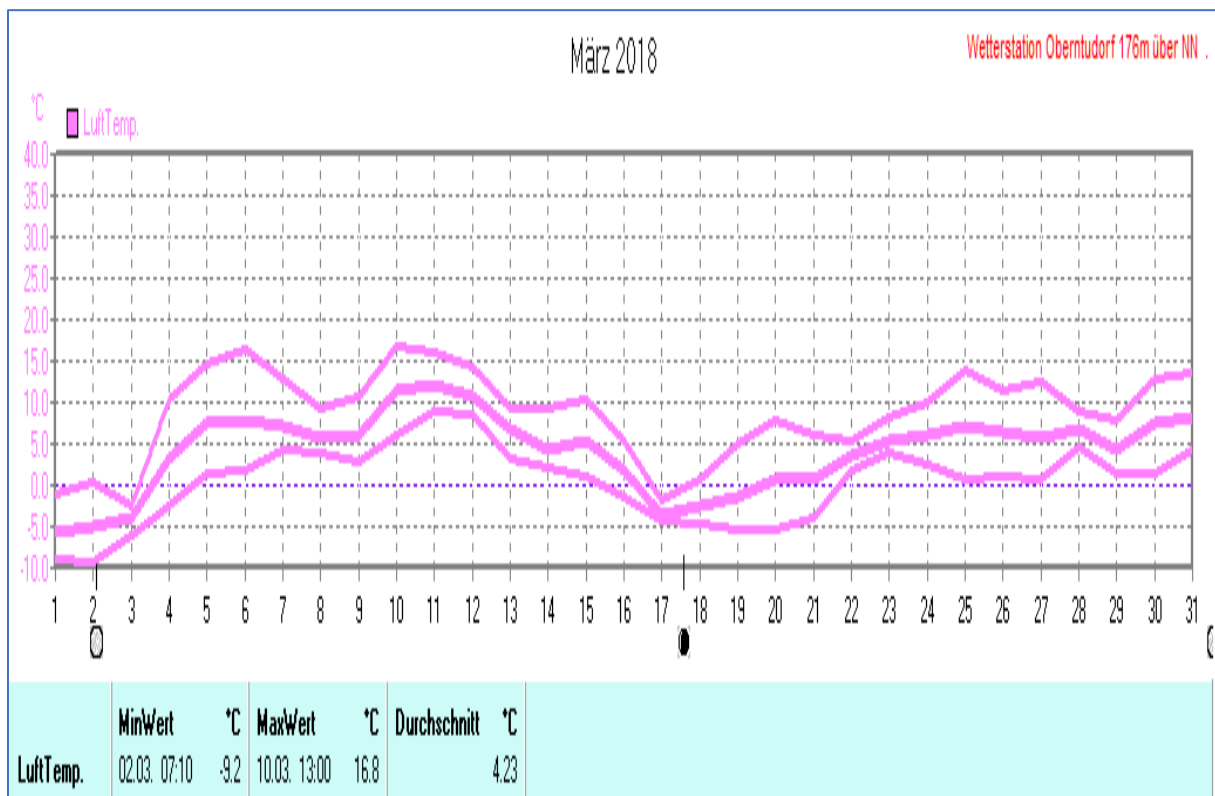
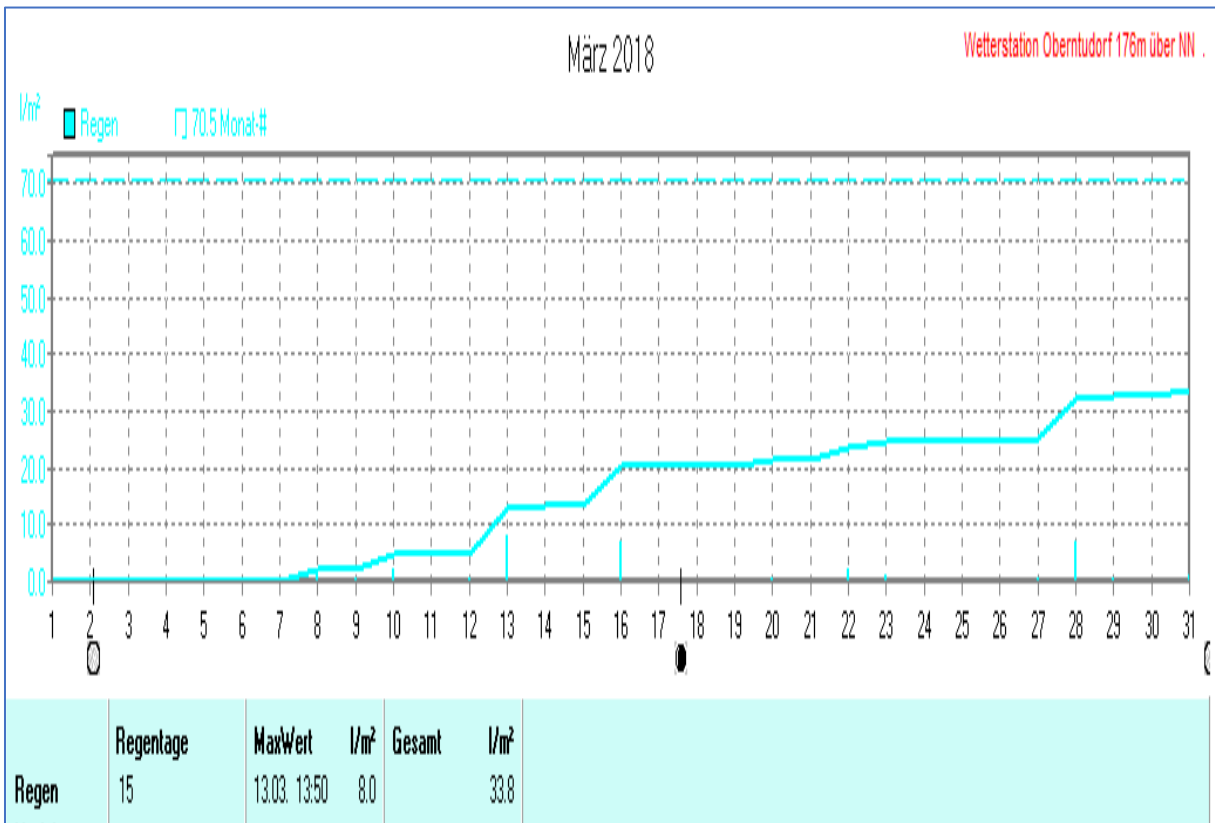
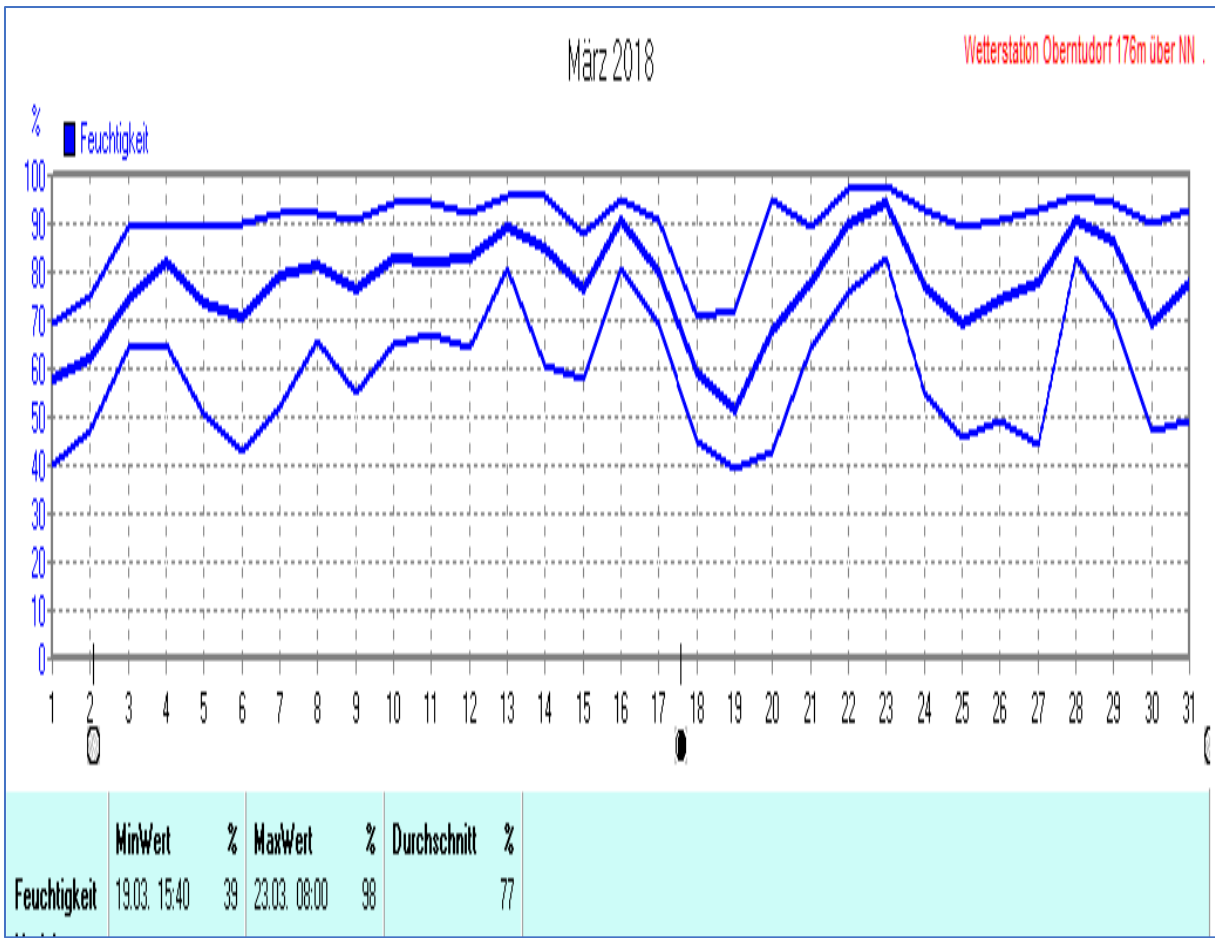
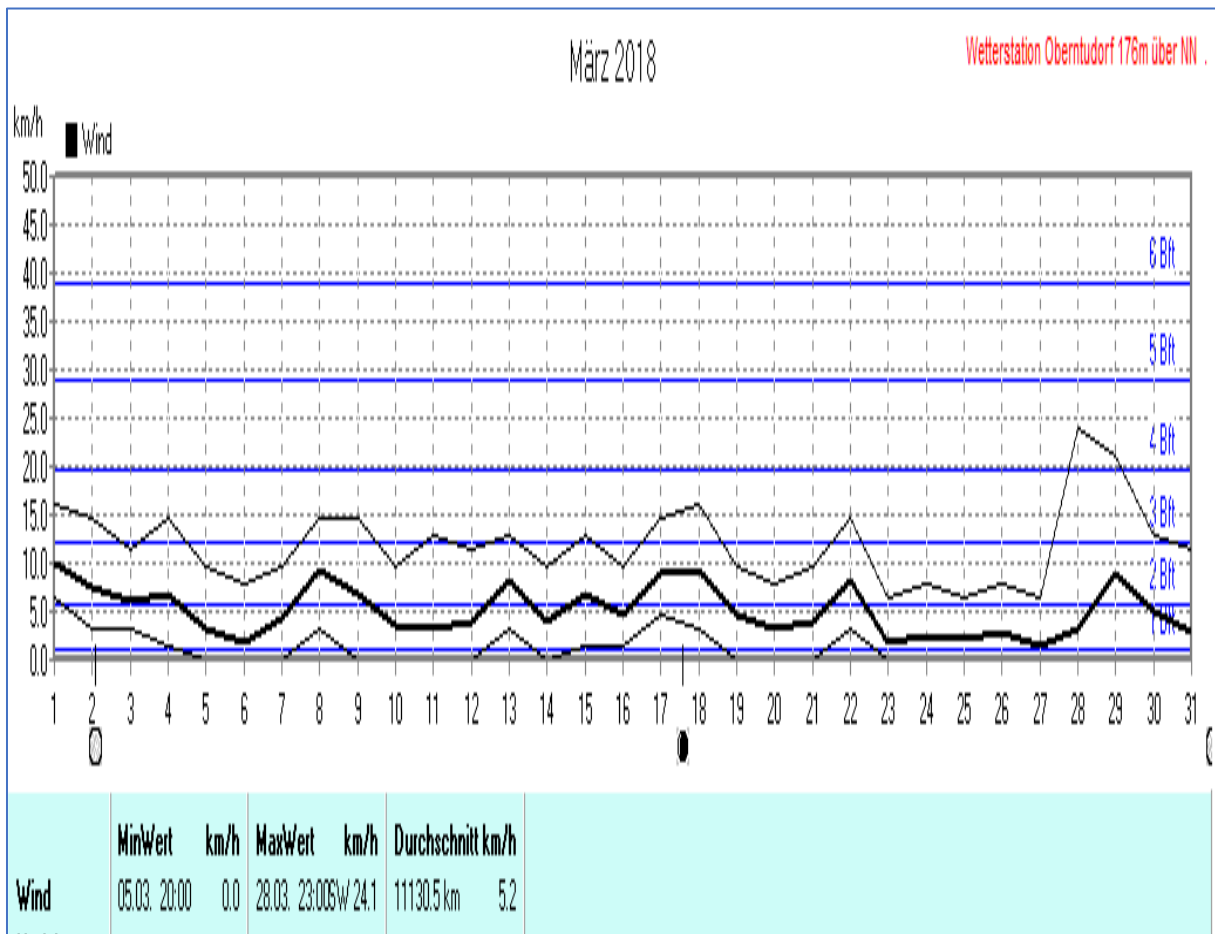
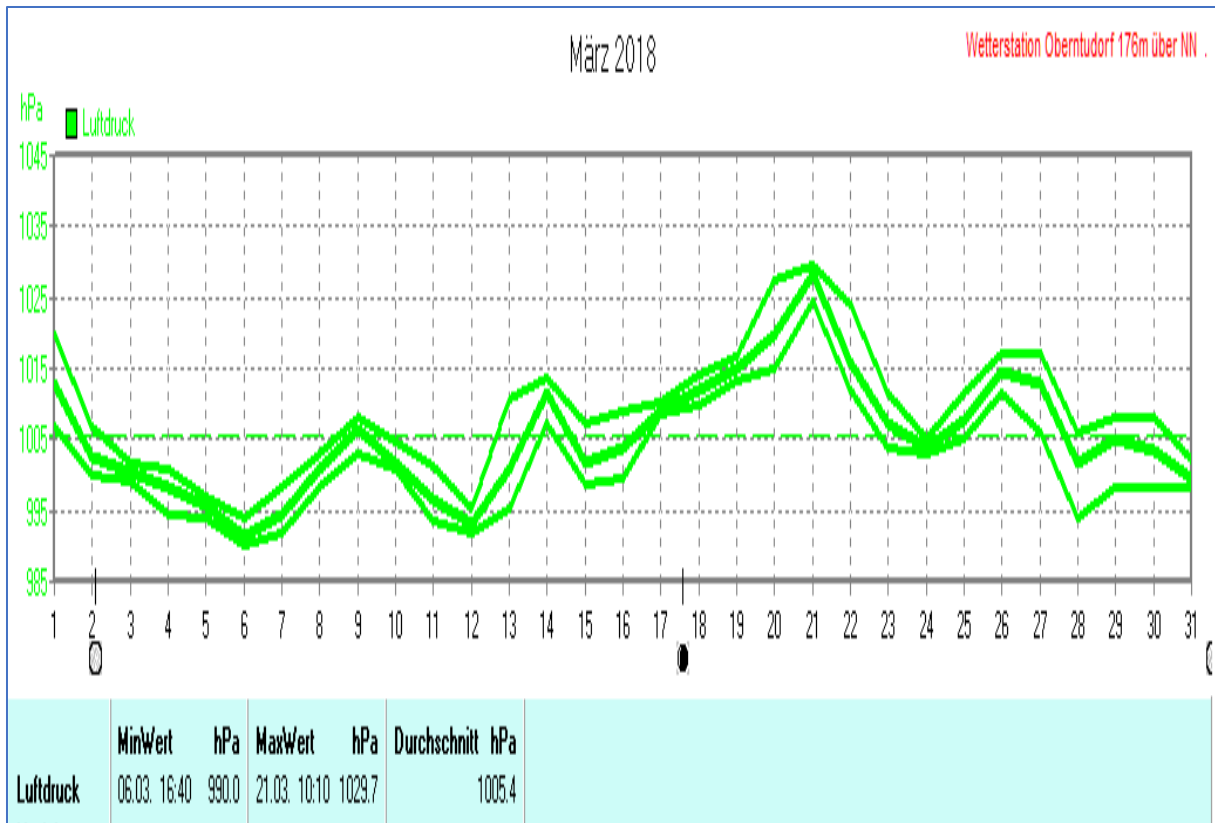


Wettertabelle und Grafiken März 2018 Station Oberntudorf

<u>Wetterdaten März 2018 Station Oberntudorf</u>							
Meßgröße	Minimum	Zeit	Datum	Maximum	Zeit	Datum	Durchschnitt
Lufttemp.	-9,2 °C	07:10	02.03.2018	16,8 °C	13:00	10.03.2018	4,2 °C
Bodentemp.	-9,4 °C	06:50	02.03.2018	21,7 °C	11:40	25.03.2018	4,0 °C
Luftfeuchte	39 %	15:40	19.03.2018	98 %	08:00	23.03.2018	77 %
Luftdruck	990,0 hPa	16:40	06.03.2018	1029,7 hPa	10:10	21.03.2018	1005,4 hPa
Wind km/h				24,1 km/h	23:00	28.03.2018	5,2 km/h
Wind °				W-SW	23:00	28.03.2018	O-SO
Regen l/m²				8,0 l/m²	13:50	13.03.2018	#33,800 l/m²
Evapotransp.							#26,694 l/m²
Solar				765 W/m²	12:50	20.03.2018	106 W/m²
Sonne h				9:20 h	17:00	19.03.2018	#140:50 h

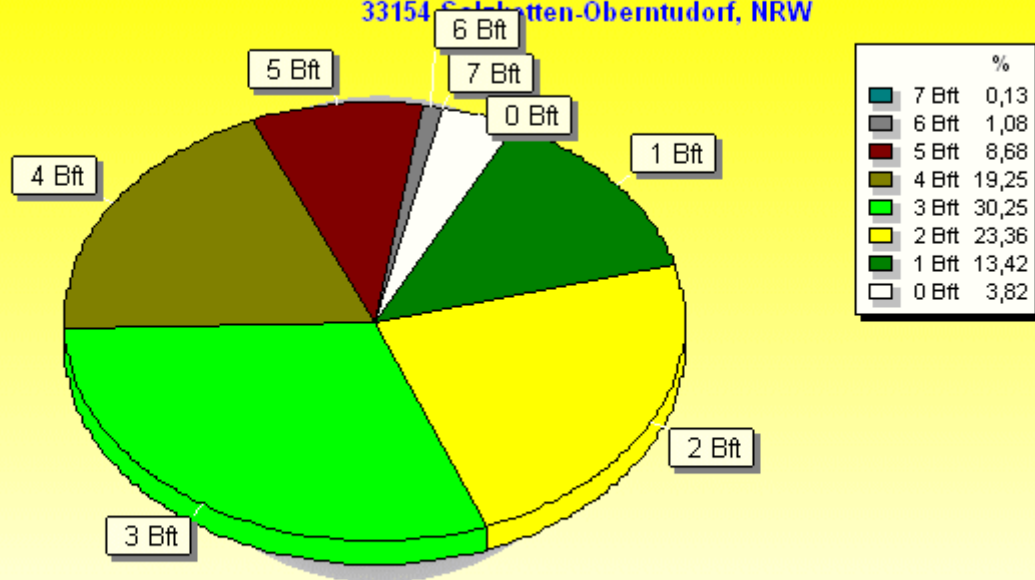






Windböen: Verteilung Windstärke März 2018

33154 Salzkotten-Oberntudorf, NRW

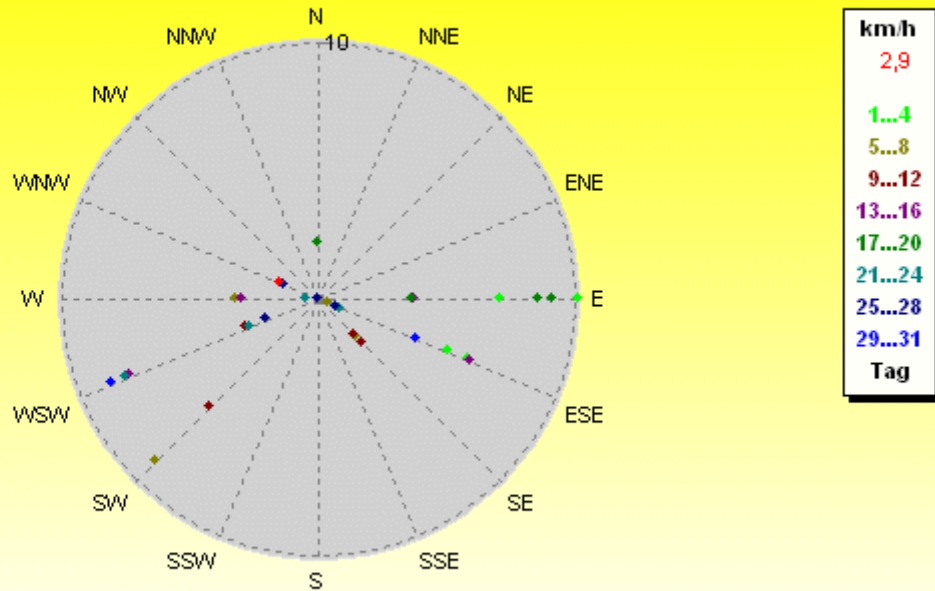


4456 Werte - Ø 15,0km/h - Max. 53,1km/h = Windböen - 11130.5 km

© WzWin32 - Wetterstation Oberntudorf 176m über NN . - © 1999-2018 Jürgen Pinger - Davis VantagePro2Plus

Verteilung Windrichtung/Windgeschwindigkeit März 2018

33154 Salzkotten-Oberntudorf, NRW



31 Werte - Ø 5,2km/h - Max. 24,1km/h - 11130.5 km

© WzWin32 - Wetterstation Oberntudorf 176m über NN . - © 1999-2018 Jürgen Pinger - Davis VantagePro2Plus

