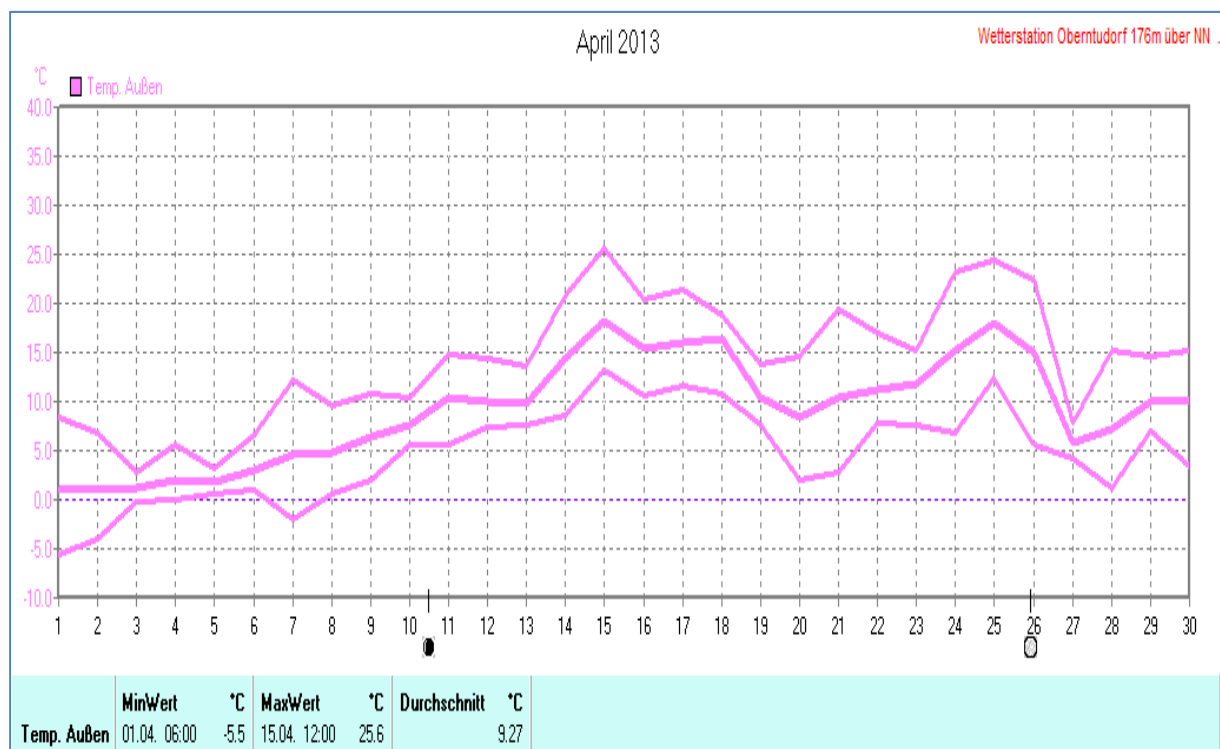
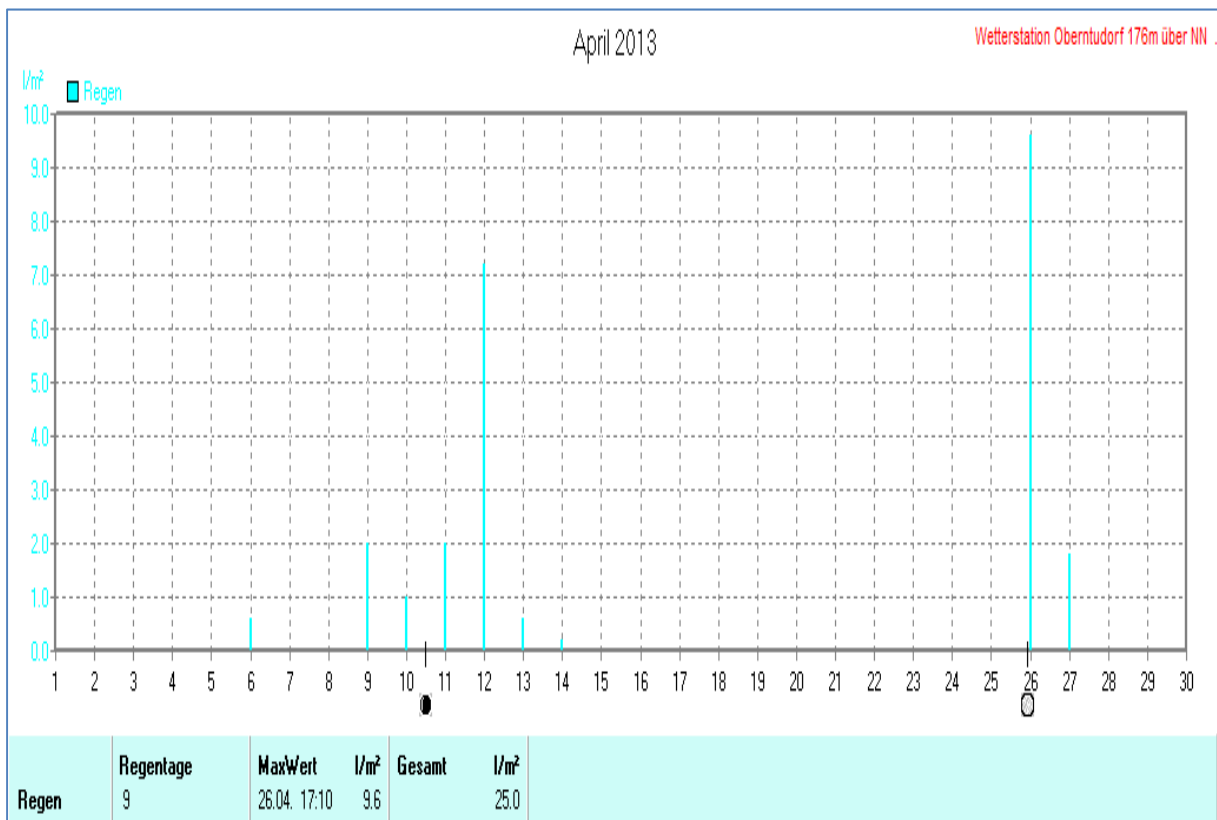
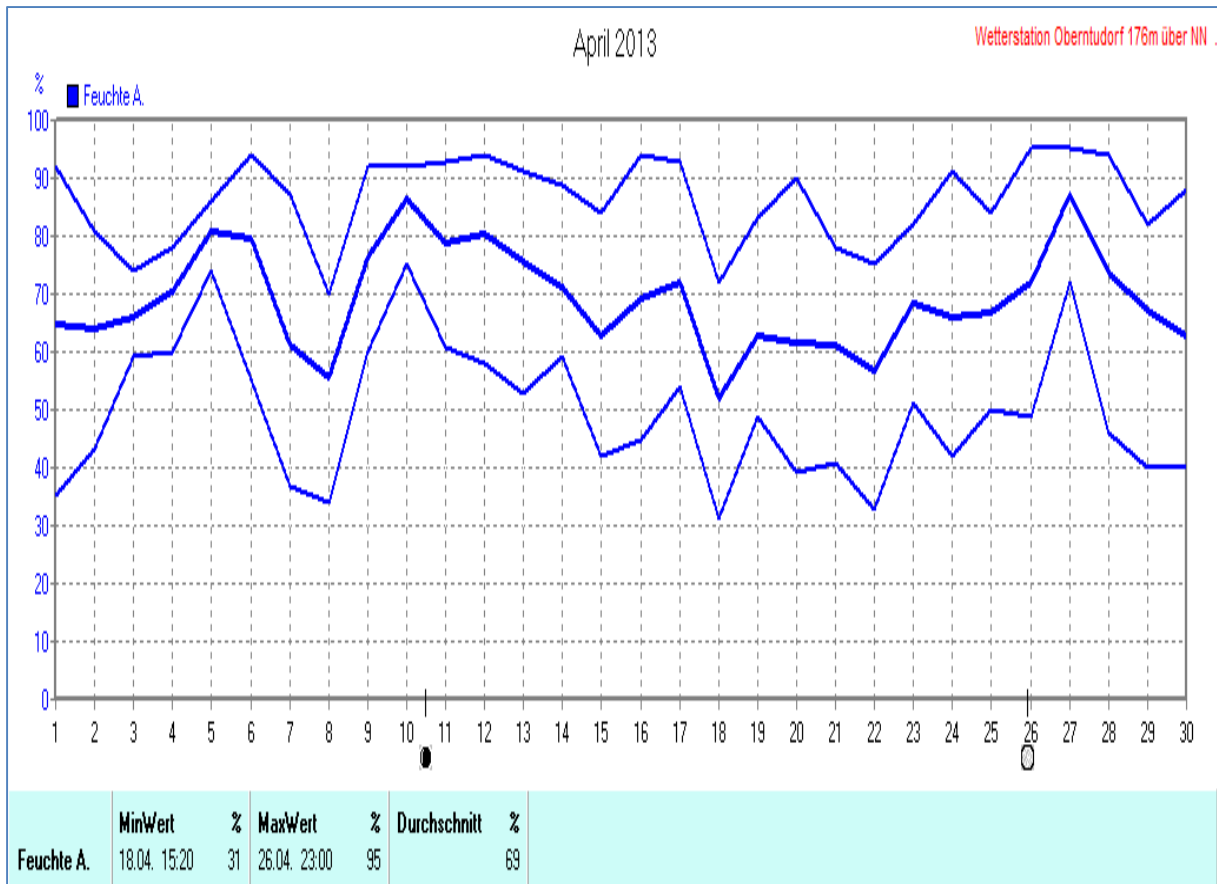
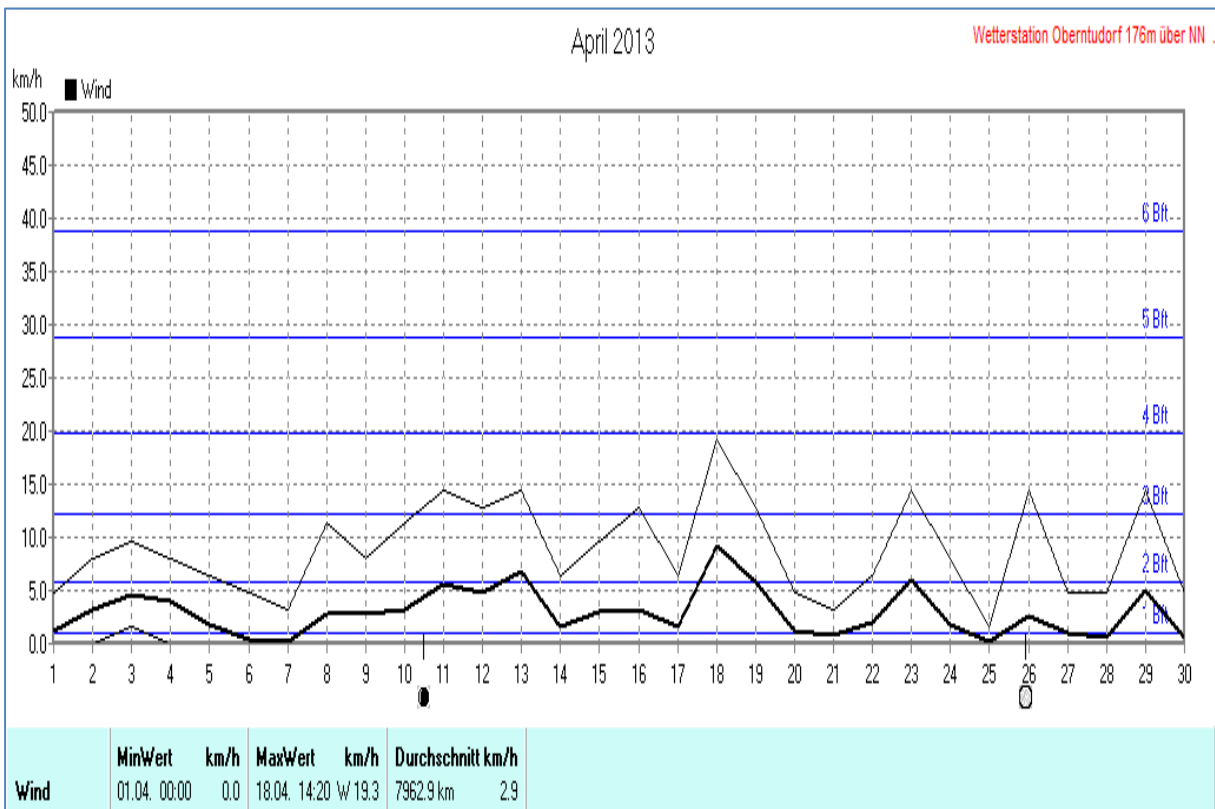
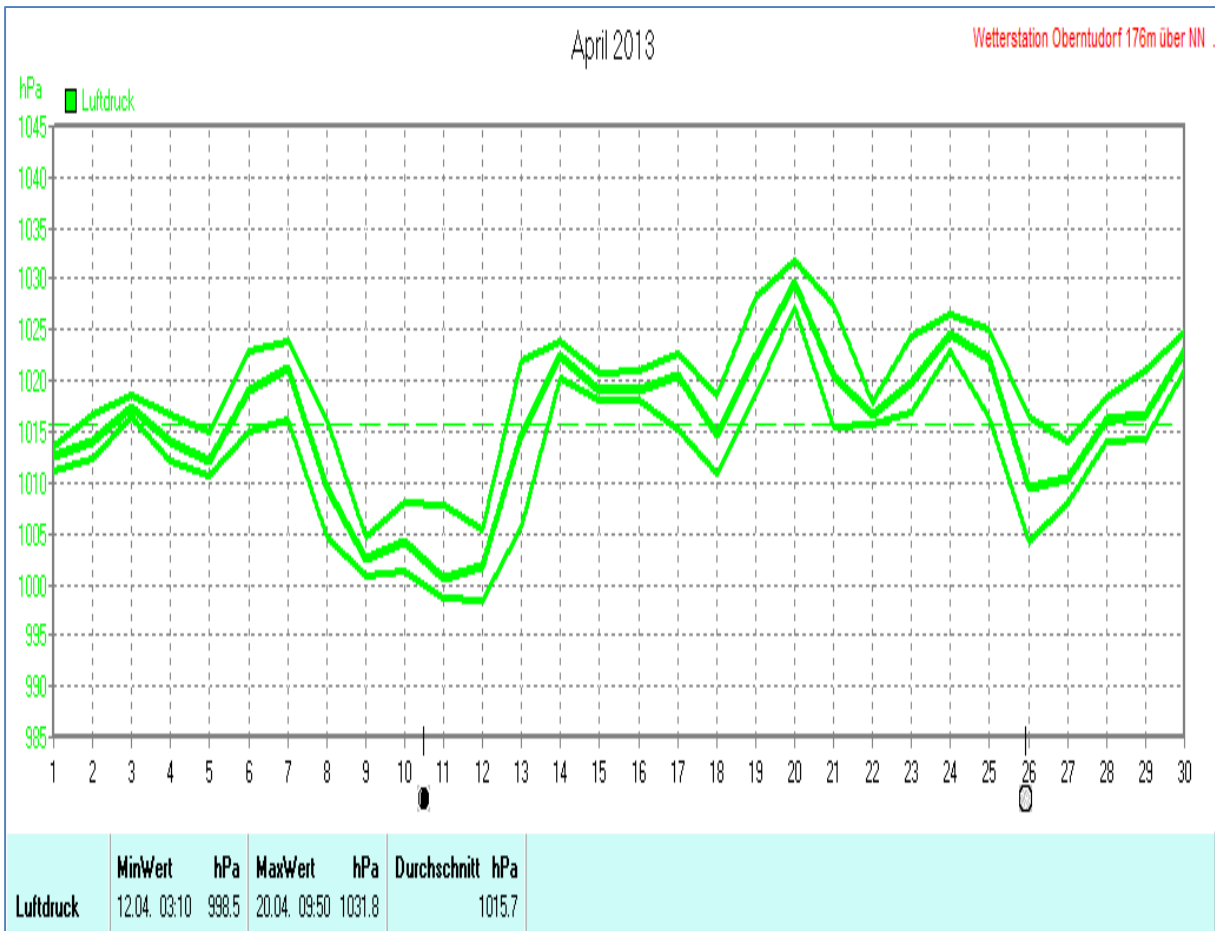


## Wettertabelle und Grafiken April 2013 Oberntudorf

Wetterdaten April 2013 Station Oberntudorf							
Meßgröße	Minimum	Zeit	Datum	Maximum	Zeit	Datum	Durchschnitt
Temperatur Außen	-5,5 °C	06:00	01.04.2013	25,6 °C	12:00	15.04.2013	9,3 °C
Temperatur Boden	-4,4 °C	06:20	01.04.2013	22,2 °C	14:00	15.04.2013	8,6 °C
Taupunkt	-7,2 °C	17:30	01.04.2013	14,0 °C	19:00	25.04.2013	3,5 °C
Windchill	-5,4 °C	06:00	01.04.2013	25,5 °C	12:00	15.04.2013	9,0 °C
Luftfeuchte	31%	15:20	18.04.2013	95%	23:00	26.04.2013	69%
Luftdruck	998,5 hPa	03:10	12.04.2013	1031,8 hPa	09:50	20.04.2013	1015,7 hPa
Wind km/h				19,3 km/h	14:20	18.04.2013	2,9 km/h
Wind °				W	14:20	18.04.2013	W-SW
Windböen				43,5 km/h	16:20	18.04.2013	11,1 km/h
Windrichtung Windböen				W-SW	16:20	18.04.2013	W-SW
Wind Verlauf							#7962.9 km
Regen l/m <sup>2</sup>				9,6 l/m <sup>2</sup>	17:10	26.04.2013	#25,000 l/m <sup>2</sup>
Evapotransp.							#64,106 l/m <sup>2</sup>
UV-Index				7,5 UV-I	13:10	25.04.2013	2,0 UV-I
Solarstrahlung				1137 W/m <sup>2</sup>	13:30	29.04.2013	180 W/m <sup>2</sup>
Sonne h				12:10 h	20:10	20.04.2013	#203:40 h

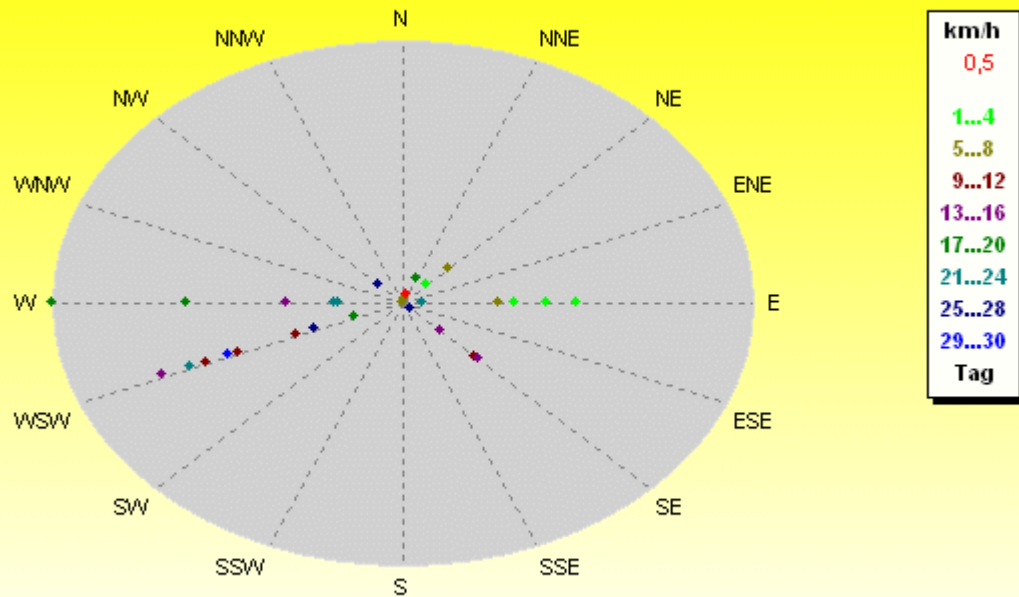






### Verteilung Windrichtung/Windgeschwindigkeit April 2013

33154 Salzkotten-Oberntudorf, NRW

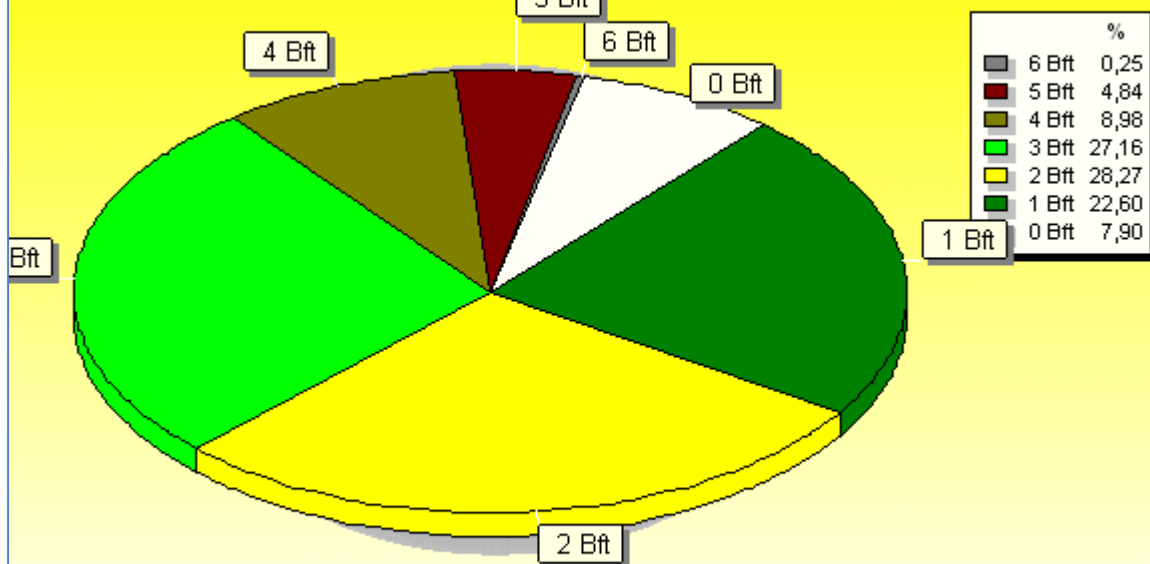


30 Werte - Ø 2,9km/h - Max. 19,3km/h - 7962.9 km

© WzWin32 - Wetterstation Oberntudorf 176m über NN . - © 1999-2013 Jürgen Pinger - Davis VantagePro2Plus

### Windböen: Verteilung Windstärke April 2013

33154 Salzkotten-Oberntudorf, NRW



4319 Werte - Ø 11,1km/h - Max. 43,5km/h = Windböen - 7962.9 km

© WzWin32 - Wetterstation Oberntudorf 176m über NN . - © 1999-2013 Jürgen Pinger - Davis VantagePro2Plus

